





































































 km		 m	Österreichische Staatsmeisterschaften Straße Elite Frauen Waidhofen/Ybbs - Hollenstein 25.06.2023				 km/h 37 39 41			
Ges. KM	KM zu m Ziel	Einzel-KM	Seehöhe	Rennstrecke	Sicherheit	Straße	Verlauf	Zeit	Zeit	Zeit
0,0	5,1	0,0	356	Oberer Stadtplatz Waidhofen Ybbs	N-START			10:25	10:25	10:25
0,2	4,9	0,2	356	RECHTS nach Torbogen	POL MR-SEC	Graben		10:25	10:25	10:25
0,3	4,8	0,1	356	LINKS Pocksteinerstraße	POL MR-SEC	Pocksteinerstr		10:25	10:25	10:25
0,7	4,4	0,4	356	LINKS 3. Ausfahrt im KV	POL MR-SEC	Pocksteinerstr		10:26	10:26	10:26
1,1	4,0	0,4	358	LINKS. Einbiegen in Ederstraße	POL MR-SEC	Ederstr.		10:27	10:27	10:27
1,3	3,8	0,2	350	RECHTS. Einbiegen in Ybbsitzerstraße	POL MR-SEC	Ybbsitzerstr		10:27	10:27	10:27
1,4	3,7	0,1	350	GERADE Kreuzung mit Ampel	POL MR-SEC	Ybbsitzerstr		10:27	10:27	10:27
1,5	3,6	0,1	350	GERADE FBT	MR-SEC	Ybbsitzerstr		10:28	10:28	10:28
2,3	2,8	0,8	348	GERADE FBT	MR-SEC	Ybbsitzerstr		10:29	10:29	10:29
2,5	2,6	0,2	350	LINKS 2. Ausfahrt im KV	POL MR-SEC	B31		10:30	10:30	10:30
4,8	0,3	2,3	365	RECHTS. 1. Ausfahrt im KV	POL	B31		10:36	10:36	10:36
5,1	0,0	0,3	367	OE Waidhofen/Ybbs		B31		10:37	10:37	10:37
0,0	90,4	0	367	<b>START</b>	O-START	B31		10:37	10:37	10:37
6,0	84,4	6,0	404	GERADE Kreuzung mit Radweg	SEC	B31		10:46	10:46	10:45
7,7	82,7	1,7	422	OA Opponitz		B31		10:49	10:48	10:48
8,0	82,4	0,3	422	LINKS. Ortsstraße		L98		10:49	10:49	10:48
8,1	82,3	0,1	422	Engstelle Brücke	MR-SEC	L98		10:50	10:49	10:48
9,5	80,9	1,4	438	Engstelle Ortsdurchfahrt	MR-SEC	L98		10:52	10:51	10:50
9,9	80,5	0,4	444	OE Opponitz Beginn der Steigung				10:53	10:52	10:51
12,6	77,8	2,7	606	Einmündung Kleine Kripp	POL MR-SEC	L98		10:57	10:56	10:55
13,8	76,6	1,2	696	Ende der Steigung		L98		10:59	10:58	10:57
15,8	74,6	2,0	599	Einmündung Nebenstraße	MR-SEC	L98		11:02	11:01	11:00
16,4	74,0	0,6	560	OA St. Georgen/Reith		L98		11:03	11:02	11:01
16,7	73,7	0,3	555	OE St. Georgen/Reith	FBT MR-SEC	L98		11:04	11:02	11:01
16,8	73,6	0,1	555	RECHTS Einbiegen in die Bundesstraße	POL	B31		11:04	11:02	11:01
26,6	63,8	9,8	485	OA Hollenstein <b>Noch 2 Runden</b>		B31		11:20	11:17	11:15
27,2	63,2	0,6	485	OE Hollenstein		B31		11:21	11:18	11:16
28,6	61,8	1,4	480	Ausfahrten	MR-SEC	B31		11:23	11:21	11:18
29,5	60,9	0,9	477	Abzweigung Kleinhollenstein	POL	B31		11:24	11:22	11:20

29,9	<b>60,5</b>	0,4	471	<b>Ausfahrten</b>	MR-SEC	B31		11:25	11:23	11:20
33,0	<b>57,4</b>	3,1	467	<b>Ausfahrten</b>	MR-SEC	B31		11:30	11:27	11:25
36,8	<b>53,6</b>	3,8	454	<b>Ausfahrten</b>	MR-SEC	B31		11:36	11:33	11:30
38,7	<b>51,7</b>	1,9	444	<b>OA Opponitz</b> gerade		B31		11:39	11:36	11:33
38,8	<b>51,6</b>	0,1	444	<b>RECHTS</b>	MR-SEC	L98		11:39	11:36	11:33
38,9	<b>51,5</b>	0,1	422	<b>Engstelle Brücke</b>	MR-SEC	L98		11:40	11:36	11:33
40,4	<b>50,0</b>	1,5	437	<b>50 km</b>		L98		11:42	11:39	11:36
40,7	<b>49,7</b>	1,8	438	<b>Engstelle Ortsdurchfahrt</b>	MR-SEC	L98		11:43	11:39	11:36
43,4	<b>47,0</b>	2,7	444	<b>OE Opponitz</b> Beginn der Steigung				11:47	11:43	11:40
44,6	<b>45,8</b>	1,2	606	<b>Einmündung Kleine Kripp</b>	POL MR-SEC	L98		11:49	11:45	11:42
46,6	<b>43,8</b>	2,0	696	<b>Ende der Steigung</b>		L98		11:52	11:48	11:45
47,2	<b>43,2</b>	0,6	599	<b>Einmündung Nebenstraße</b>	MR-SEC	L98		11:53	11:49	11:46
47,5	<b>42,9</b>	0,3	560	<b>OA St. Georgen/Reith</b>		L98		11:54	11:50	11:46
47,6	<b>42,8</b>	0,1	555	<b>OE St. Georgen/Reith</b>	FBT MR-SEC	L98		11:54	11:50	11:46
57,4	<b>33,0</b>	9,8	555	<b>RECHTS</b> Einbiegen in die Bundesstraße	POL	B31		12:10	12:05	12:01
58,0	<b>32,4</b>	0,6	485	<b>OA Hollenstein</b> <b>Noch 1 Runde</b>		B31		12:11	12:06	12:01
59,4	<b>31,0</b>	1,4	485	<b>OE Hollenstein</b>		B31		12:13	12:08	12:03
60,3	<b>30,1</b>	0,9	480	<b>Ausfahrten</b>	MR-SEC	B31		12:14	12:09	12:05
60,7	<b>29,7</b>	0,4	477	<b>Abzweigung</b> <b>Kleinhollenstein</b>	POL	B31		12:15	12:10	12:05
63,8	<b>26,6</b>	3,1	471	<b>Ausfahrten</b>	MR-SEC	B31		12:20	12:15	12:10
65,4	<b>25,0</b>	1,6	470	<b>25 km</b>				12:23	12:17	12:12
67,0	<b>23,4</b>	3,2	467	<b>Ausfahrten</b>	MR-SEC	B31		12:25	12:20	12:15
67,7	<b>22,7</b>	0,7	454	<b>Ausfahrten</b>	MR-SEC	B31		12:26	12:21	12:16
69,5	<b>20,9</b>	1,8	444	<b>OA Opponitz</b> gerade		B31		12:29	12:23	12:18
69,6	<b>20,8</b>	0,1	444	<b>RECHTS</b>	MR-SEC	L98		12:29	12:24	12:18
69,7	<b>20,7</b>	0,1	422	<b>Engstelle Brücke</b>	MR-SEC	L98		12:30	12:24	12:19
71,1	<b>19,3</b>	1,4	438	<b>Engstelle Ortsdurchfahrt</b>	MR-SEC	L98		12:30	12:24	12:19
71,5	<b>18,9</b>	0,4	444	<b>OE Opponitz</b> Beginn der Steigung				12:32	12:27	12:21
74,2	<b>16,2</b>	2,7	606	<b>Einmündung Kleine Kripp</b>	POL MR-SEC	L98		12:37	12:31	12:25
75,4	<b>15,0</b>	1,2	696	<b>Ende der Steigung</b>		L98		12:39	12:33	12:27
77,4	<b>13,0</b>	2,0	599	<b>Einmündung Nebenstraße</b>	MR-SEC	L98		12:42	12:36	12:30
78,0	<b>12,4</b>	0,3	560	<b>OA St. Georgen/Reith</b>		L98		12:43	12:37	12:31

78,3	<b>12,1</b>	0,9	555	<b>OE St. Georgen/Reith</b>	FBT MR-SEC	L98		12:43	12:37	12:31
78,4	<b>12,0</b>	0,1	555	<b>RECHTS</b> Einbiegen in die Bundesstraße	POL	B31		12:44	12:37	12:31
80,4	<b>10,0</b>	2,0	534	<b>10000 m</b>		B31		12:47	12:40	12:34
85,4	<b>5,0</b>	5,0	489	<b>5000 m</b>		B31		12:55	12:48	12:41
87,4	<b>3,0</b>	2,0	455	<b>3000 m</b>		B31		12:58	12:51	12:44
87,7	<b>2,7</b>	0,3	446	<b>LINKS</b> OA Hollenstein	POL MR-SEC	Königsbergst r		12:59	12:51	12:45
87,6	<b>2,8</b>	-0,1	476	<b>OE Hollenstein</b>		Königsbergst r		12:59	12:51	12:45
89,4	<b>1,0</b>	1,8	620	<b>1000 m</b>		Königsbergst r		13:01	12:54	12:47
89,9	<b>0,5</b>	0,5	684	<b>500m</b>		Königsbergst r		13:02	12:55	12:48
90,4	<b>0,0</b>	0,5	700	<b>ZIEL</b>		Königsbergst r		13:03	12:56	12:49



**Technische Daten:**

Höhe Startort: 356 m

Höhe Ziel: 700 m

Neutralisation: 5,1 km

Gesamt-HM: 1199 HM

Renndistanz: 90,4 km

Gesamtdistanz: 95,5 km

Start: 10:25 Uhr













Meter	Höhe
3000	457
2500	453
2000	486
1500	537
1000	608
500	671
0	696

