




 km			 m	Österreichische Staatsmeisterschaften Straße Elite Herren Waidhofen/Ybbs - Hollenstein 25.06.2023				 km/h		
Ges. KM	KM zum Ziel	Einzel-KM	Seehöhe	Rennstrecke	Sicherheit	Straße	Verlauf	Zeit 38	Zeit 41	Zeit 44
0,0	5,1	0,0	356	Oberer Stadtplatz Waidhofen Ybbs	N-START			11:00	11:00	11:00
0,2	4,9	0,2	356	RECHTS nach Torbogen	POL MR-SEC	Graben		11:00	11:00	11:00
0,3	4,8	0,1	356	LINKS Pocksteinerstraße	POL MR-SEC	Pocksteinerstr		11:00	11:00	11:00
0,7	4,4	0,4	356	LINKS 3. Ausfahrt im KV	POL MR-SEC	Pocksteinerstr		11:01	11:01	11:01
1,1	4,0	0,4	358	LINKS Einbiegen in Ederstraße	POL MR-SEC	Ederstr.		11:02	11:02	11:02
1,3	3,8	0,2	350	RECHTS Einbiegen in Ybbsitzerstraße	POL MR-SEC	Ybbsitzerstr		11:02	11:02	11:02
1,4	3,7	0,1	350	GERADE Kreuzung mit Ampel	POL MR-SEC	Ybbsitzerstr		11:02	11:02	11:02
1,5	3,6	0,1	350	GERADE FBT	MR-SEC	Ybbsitzerstr		11:03	11:03	11:03
2,3	2,8	0,8	348	GERADE FBT	MR-SEC	Ybbsitzerstr		11:04	11:04	11:04
2,5	2,6	0,2	350	LINKS 2. Ausfahrt im KV	POL MR-SEC	B31		11:05	11:05	11:05
4,8	0,3	2,3	365	RECHTS 1. Ausfahrt im KV	POL	B31		11:09	11:09	11:09
5,1	0,0	0,3	367	OE Waidhofen/Ybbs		B31		11:12	11:12	11:12
<b>0,0</b>	<b>182,6</b>	<b>0,0</b>	<b>367</b>	<b>START</b>	<b>O-START</b>	<b>B31</b>		<b>11:12</b>	<b>11:12</b>	<b>11:12</b>
6,0	176,6	6,0	404	GERADE Kreuzung mit Radweg	SEC	B31		11:21	11:20	11:20
7,7	174,9	1,7	422	OA Opponitz		B31		11:24	11:23	11:22
8,0	174,6	0,3	422	LINKS Ortsstraße		L98		11:24	11:23	11:22
8,1	174,5	0,1	422	Engstelle Brücke	MR-SEC	L98		11:24	11:23	11:23
9,5	173,1	1,4	438	Engstelle Ortsdurchfahrt	MR-SEC	L98		11:27	11:25	11:24
9,9	172,7	0,4	444	OE Opponitz Beginn der Steigung				11:27	11:26	11:25
12,6	170,0	2,7	606	Einmündung Kleine Kripp	POL MR-SEC	L98		11:31	11:30	11:29
13,8	168,8	1,2	696	Ende der Steigung		L98		11:33	11:32	11:30
15,8	166,8	2,0	599	Einmündung Nebenstraße	MR-SEC	L98		11:36	11:35	11:33
16,4	166,2	0,6	560	OA St. Georgen/Reith		L98		11:37	11:36	11:34
16,7	165,9	0,3	555	OE St. Georgen/Reith	FBT MR-SEC	L98		11:38	11:36	11:34
16,8	165,8	0,1	555	RECHTS Einbiegen in die Bundesstraße	POL	B31		11:38	11:36	11:34
26,6	156,0	9,8	485	OA Hollenstein <b>Noch 5 Runden</b>		B31		11:54	11:50	11:48
27,2	155,4	0,6	485	OE Hollenstein		B31		11:54	11:51	11:49
28,6	154,0	1,4	480	Ausfahrten	MR-SEC	B31		11:57	11:53	11:51
29,5	153,1	0,9	477	Abzweigung Kleinhollenstein	POL	B31		11:58	11:55	11:52
29,9	152,7	0,4	471	Ausfahrten	MR-SEC	B31		11:59	11:55	11:52

33,0	149,6	3,1	467	Ausfahrten	MR-SEC	B31	↑	12:04	12:00	11:57
36,8	145,8	3,8	454	Ausfahrten	MR-SEC	B31	↑	12:10	12:05	12:02
38,7	143,9	1,9	444	OA Opponitz. gerade		B31	↑	12:13	12:08	12:04
38,8	143,8	0,1	444	RECHTS	MR-SEC	L98	↗	12:13	12:08	12:04
38,9	143,7	0,1	422	Engstelle Brücke	MR-SEC	L98	⚠	12:13	12:08	12:05
40,3	142,3	1,4	438	Engstelle Ortsdurchfahrt	MR-SEC	L98	⚠	12:15	12:10	12:06
40,7	141,9	0,4	444	OE Opponitz Beginn der Steigung		⚠	↑	12:16	12:11	12:07
43,4	139,2	2,7	606	Einmündung Kleine Kripp	POL MR-SEC	L98	↑	12:20	12:15	12:11
44,6	138,0	3,9	696	Ende der Steigung		L98	↑	12:22	12:17	12:12
46,6	136,0	2,0	599	Einmündung Nebenstraße	MR-SEC	L98	↑	12:25	12:20	12:15
47,2	135,4	0,6	560	OA St. Georgen/Reith		L98	↑	12:26	12:21	12:16
47,5	135,1	0,3	555	OE St. Georgen/Reith	FBT MR-SEC	L98	↗	12:27	12:21	12:16
47,6	135,0	0,1	555	RECHTS Einbiegen in die Bundesstraße	POL	B31	↑	12:27	12:21	12:16
57,4	125,2	9,8	485	OA Hollenstein Noch 4 Runden		B31	↑	12:42	12:36	12:30
58,0	124,6	0,6	485	OE Hollenstein		B31	↗	12:43	12:36	12:31
59,4	123,2	1,4	480	Ausfahrten	MR-SEC	B31	↑	12:45	12:38	12:33
60,3	122,3	0,9	477	Abzweigung Kleinhollenstein	POL	B31	↑	12:47	12:40	12:34
60,7	121,9	0,4	471	Ausfahrten	MR-SEC	B31	↑	12:47	12:40	12:34
63,8	118,8	3,1	467	Ausfahrten	MR-SEC	B31	↑	12:52	12:45	12:39
67,6	115,0	6,9	454	Ausfahrten	MR-SEC	B31	↑	12:58	12:50	12:44
69,5	113,1	1,9	444	OA Opponitz. gerade		B31	↑	13:01	12:53	12:46
69,6	113,0	0,1	444	RECHTS	MR-SEC	L98	↗	13:01	12:53	12:46
69,7	112,9	0,1	422	Engstelle Brücke	MR-SEC	L98	⚠	13:02	12:54	12:47
71,1	111,5	1,4	438	Engstelle Ortsdurchfahrt	MR-SEC	L98	⚠	13:04	12:56	12:48
71,5	111,1	0,4	444	OE Opponitz Beginn der Steigung		⚠	↑	13:04	12:56	12:49
74,2	108,4	2,7	606	Einmündung Kleine Kripp	POL MR-SEC	L98	↑	13:09	13:00	12:53
75,4	107,2	1,2	696	Ende der Steigung		L98	↑	13:11	13:02	12:54
77,4	105,2	2,0	599	Einmündung Nebenstraße	MR-SEC	L98	↑	13:14	13:05	12:57
78,0	104,6	0,6	560	OA St. Georgen/Reith		L98	↑	13:15	13:06	12:58
78,3	104,3	0,3	555	OE St. Georgen/Reith	FBT MR-SEC	L98	↗	13:15	13:06	12:58
78,4	104,2	0,1	555	RECHTS Einbiegen in die Bundesstraße	POL	B31	↑	13:15	13:06	12:58
88,2	94,4	9,8	485	OA Hollenstein Noch 3 Runden		B31	↑	13:31	13:21	13:12

88,8	93,8	1,0	485	OE Hollenstein		B31		13:32	13:21	13:13
90,2	92,4	11,8	480	Ausfahrten	MR-SEC	B31		13:34	13:24	13:15
91,1	91,5	0,9	477	Abzweigung Kleinhollenstein	POL	B31		13:35	13:25	13:16
91,5	91,1	0,4	471	Ausfahrten	MR-SEC	B31		11:54	13:25	13:16
94,6	88,0	3,1	467	Ausfahrten	MR-SEC	B31		13:41	13:30	13:21
98,4	84,2	3,8	454	Ausfahrten	MR-SEC	B31		13:47	13:36	13:26
####	82,3	1,9	444	OA Opponitz. gerade		B31		13:50	13:38	13:28
####	82,2	0,1	444	RECHTS	MR-SEC	L98		13:50	13:38	13:28
####	82,1	0,1	422	Engstelle Brücke	MR-SEC	L98		13:50	13:39	13:29
####	80,7	1,4	438	Engstelle Ortsdurchfahrt	MR-SEC	L98		13:52	13:41	13:30
####	80,3	0,4	444	OE Opponitz Beginn der Steigung				13:53	13:41	13:31
####	78,1	2,2	565	Buffet Anfang				13:57	13:44	13:34
####	77,6	0,5	606	Buffet Ende				13:57	13:45	13:35
####	77,6	0,0	606	Einmündung Kleine Kripp	POL MR-SEC	L98		13:57	13:45	13:35
####	76,4	1,2	696	Ende der Steigung		L98		13:59	13:47	13:36
####	74,4	2,0	599	Einmündung Nebenstraße	MR-SEC	L98		14:02	13:50	13:39
####	73,8	0,6	560	OA St. Georgen/Reith		L98		14:03	13:51	13:40
####	73,5	0,3	555	OE St. Georgen/Reith	FBT MR-SEC	L98		14:04	13:51	13:40
####	73,4		555	RECHTS Einbiegen in die Bundesstraße	POL	B31		14:04	13:51	13:40
####	63,6		485	OA Hollenstein Noch 2 Runden		B31		14:19	14:06	13:54
####	63,0	0,6	485	OE Hollenstein		B31		14:20	14:07	13:55
####	61,6	1,4	480	Ausfahrten	MR-SEC	B31		14:23	14:09	13:57
####	60,7	0,9	477	Abzweigung Kleinhollenstein	POL	B31		14:24	14:10	13:58
####	60,3	0,4	471	Ausfahrten	MR-SEC	B31		14:25	14:10	13:58
####	57,2	3,1	467	Ausfahrten	MR-SEC	B31		14:30	14:15	14:03
####	53,4	3,8	454	Ausfahrten	MR-SEC	B31		14:36	14:21	14:08
####	51,5	1,9	444	OA Opponitz. gerade		B31		14:39	14:23	14:10
####	51,4	0,1	444	RECHTS	MR-SEC	L98		14:39	14:24	14:10
####	51,3	0,1	422	Engstelle Brücke	MR-SEC	L98		14:39	14:24	14:11
####	50,0	1,3	437	50 km		L98		14:41	14:26	14:12
####	49,9	1,4	438	Engstelle Ortsdurchfahrt	MR-SEC	L98		14:41	14:26	14:12
####	49,5	0,4	444	OE Opponitz Beginn der Steigung				14:42	14:26	14:13

####	46,8	2,7	606	Einmündung Kleine Kripp	POL MR-SEC	L98	↑	14:46	14:30	14:17
####	45,6	1,2	696	Ende der Steigung		L98	↑	14:48	14:32	14:18
####	43,6	2,0	599	Einmündung Nebenstraße	MR-SEC	L98	↑	14:51	14:35	14:21
####	43,0	0,6	560	OA St. Georgen/Reith		L98	↑	14:52	14:36	14:22
####	42,7	0,3	555	OE St. Georgen/Reith	FBT MR-SEC	L98	↑	14:52	14:36	14:22
####	42,6	0,1	555	RECHTS Einbiegen in die Bundesstraße	POL	B31	↗	14:53	14:36	14:22
####	32,8	9,8	485	OA Hollenstein Noch 1 Runden		B31	↑	15:08	14:51	14:36
####	32,2	0,6	485	OE Hollenstein		B31	↑	15:09	14:52	14:37
####	30,8	1,4	480	Ausfahrten	MR-SEC	B31	↑	15:11	14:54	14:39
####	29,9	0,9	477	Abzweigung Kleinhollenstein	POL	B31	↑	15:13	14:55	14:40
####	29,5	0,4	471	Ausfahrten	MR-SEC	B31	↑	15:13	14:56	14:40
####	26,4	3,1	467	Ausfahrten	MR-SEC	B31	↑	15:18	15:00	14:45
####	25,0	1,4	460	25 km		B31	↑	15:20	15:02	14:46
####	22,6	3,8	454	Ausfahrten	MR-SEC	B31	↑	15:24	15:06	14:50
####	20,7	1,9	444	OA Opponitz. gerade		B31	↑	15:27	15:08	14:52
####	20,6	0,1	444	RECHTS	MR-SEC	L98	↗	15:27	15:09	14:52
####	20,5	0,1	422	Engstelle Brücke	MR-SEC	L98	⚠	15:27	15:09	14:53
####	19,1	1,4	438	Engstelle Ortsdurchfahrt	MR-SEC	L98	⚠	15:30	15:11	14:54
####	18,7	0,4	444	OE Opponitz Beginn der Steigung			↑	15:30	15:11	14:55
####	16,0	2,7	606	Einmündung Kleine Kripp	POL MR-SEC	L98	↑	15:35	15:15	14:59
####	14,8	1,2	696	Ende der Steigung		L98	↑	15:36	15:17	15:00
####	12,8	2,0	599	Einmündung Nebenstraße	MR-SEC	L98	↑	15:40	15:20	15:03
####	12,2	0,3	560	OA St. Georgen/Reith		L98	↑	15:41	15:21	15:04
####	12,0	0,8	555	OE St. Georgen/Reith	FBT MR-SEC	L98	↑	15:41	15:21	15:04
####	11,9	0,1	555	RECHTS Einbiegen in die Bundesstraße	POL	B31	↗	15:41	15:21	15:04
####	10,0	2,0	534	10000 m		B31	↑	15:44	15:24	15:07
####	5,0	6,9	489	5000 m		B31	↑	15:52	15:31	15:14
####	3,0	2,0	455	3000 m		B31	↑	15:55	15:34	15:16
####	2,7	0,3	446	LINKS OA Hollenstein	POL MR-SEC	Königsbergst r	↖	15:56	15:35	15:17
####	2,2	0,5	476	OE Hollenstein		Königsbergst r	↑	15:56	15:36	15:18
####	1,0	1,2	620	1000 m		Königsbergst r	↑	15:58	15:37	15:19
####	0,5	1,7	684	500m		Königsbergst r	↑	15:59	15:38	15:20

####	0,0	0,5	700	<b>ZIEL</b>		Königsbergst r		16:00	15:39	15:21
------	-----	-----	-----	-------------	--	-------------------	---	-------	-------	-------



**Technische Daten:**

Höhe Startort:	356 m
Höhe Ziel:	700 m
Neutralisation:	5,1 km
Gesamt-HM:	2111 HM
Renndistanz:	182,6 km
Gesamtdistanz:	187,1 km
Start:	11.00 Uhr
Buffet:	km 104,5-105

|





|

|

|

|